

**VIAJEROS
EN TRANSITO
UNA PROPUESTA PARA
CONOCER MADRID**

CÓMO LLEGAR A NUEVOS MINISTERIOS

METRO

La línea de metro del Aeropuerto (línea 8) es la ruta más rápida para llegar a Nuevos Ministerios. El Aeropuerto cuenta con dos estaciones de metro: "Aeropuerto T4", en la Terminal 4, y "Aeropuerto T1-T2-T3" en el resto de terminales.

Derechos

- ### Paradas
- “Aeropuerto T4”: planta -1 de la Terminal 4.
 - “Aeropuerto T1-T2-T3”: planta 1 de la Terminal 2. El acceso al metro se encuentra en el pasillo de conexión con el aparcamiento P2, justo en medio del terminal

€ Precio del billete + suplemento: 2 €
 ⌚ 6:00-1:30 h

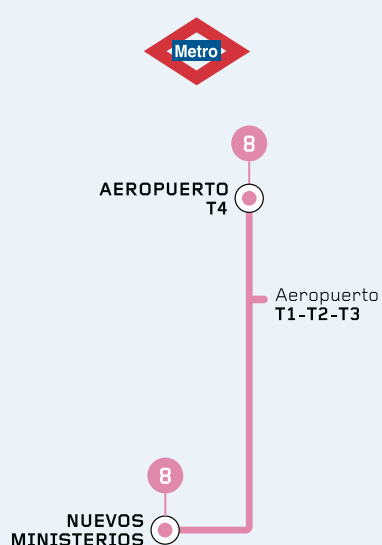
Duración aproximada del recorrido a Nuevos Ministerios: 32 minutos

Itinerario desde el Aeropuerto de Barajas hasta Nuevos Ministerios:

- Tome la línea 8 en la estación "Aeropuerto T4" o "Aeropuerto T1-T2-T3" (sentido Nuevos Ministerios) hasta la estación "Nuevos Ministerios"

Desde la estación de “Nuevos Ministerios” puede llegar al centro de la ciudad (estación de “Sol”) en cuatro minutos utilizando el tren de Cercanías. Para ello tiene que adquirir un billete sencillo de Cercanías, válido para un viaje durante las dos horas siguientes de su expedición (1,20€).

ZONA NUEVOS MINISTERIOS



1 MADRID VISIÓN

Ruta 2: Madrid Moderno (90')

Puede disfrutar de una ruta panorámica de Madrid en autobús, con paradas en los museos y monumentos más representativos. La duración media del recorrido es de 90 minutos. Se puede subir y bajar en cualquier parada a lo largo del recorrido. Disponen de comentarios grabados en diferentes idiomas.


✉ Parada 6: Paseo de la Castellana, 112
🏠 www.madridvision.es
+info: 91 765 10 16 / 91 779 18 88



2 TOUR DEL BERNABÉU (100')

Con el Tour del Bernabéu se pueden recorrer los puntos más emblemáticos del estadio: el terreno de juego, el palco presidencial, el túnel de jugadores, los banquillos y los vestuarios. Y como colofón, se visitará la Exposición de Trofeos, el máximo exponente de la leyenda del Real Madrid.

✉ Concha Espina, 1
(Estadio Santiago Bernabéu, puerta 20)
🕒 Lun-sáb 10:00-19:00 h
Dom & fest 10:30-18:30 h
Días de partido, hasta las 14:00 h
🏠 www.realmadrid.com
+info: 902 311 709



3 DE COMPRAS POR AZCA (120')

La zona empresarial AZCA y particularmente la calle Orense, con una gran vida comercial, ofrecen al visitante una variada oferta de tiendas de las cadenas de moda más populares, así como grandes almacenes que cuentan con boutiques de grandes marcas de diseñadores tanto nacionales como internacionales.



Recuerda calcular el tiempo de traslados y embarque

TIEMPOS APROXIMADOS POR ACTIVIDAD





Tiempo de Desplazamiento Aproximado Ida + Vuelta	Tiempo de Actividad Aproximado	Tiempo Total Aproximado
T4 - Nuevos Ministerios 64 m	1 MADRID VISIÓN 90 m	Desde T4: 2 h 34 m Desde T1-T2-T3: 2 h 14 m
T1, T2, T3 - Nuevos Ministerios 44 m	2 TOUR DEL BERNABEU 100 m	Desde T4: 2 h 44 m Desde T1-T2-T3: 2 h 24 m
	3 IR DE COMPRAS 120 m	Desde T4: 3 h 04 m Desde T1-T2-T3: 2 h 44 m





Los tiempos de desplazamiento en el metro y de la actividad propuesta que aparecen en este folleto son aproximados. El Patronato de Turismo de Madrid no se responsabilizará de los contratiempos que en el transcurso de su visita puedan provocar la pérdida de su vuelo.

OFICINAS DE TURISMO

- ➔ **Aeropuerto Madrid Barajas (Terminal 4)**
- ✉ Llegadas salas 10 y 11
- 🚗 **AEROPUERTO T4**
- 🕒 Lun-dom 09:00-20:00 h

-  **Aeropuerto Madrid Barajas (Terminal 1)**
 Sala de llegadas
 **AEROPUERTO T1-T2-T3**
 Lun-dom 08:00-20:00 h

-  **Centro de Turismo de Madrid**
 Plaza Mayor, 27
 (Casa de la Panadería)
 SOL / ÓPERA
 Lun-dom 09:30-20:30 h

-  **Plaza de Cibeles**
 Bulevar, esquina con el Paseo del Prado. Junto a la parada de autobuses del lado sur.
 **BANCO DE ESPAÑA**
 Lun-dom 09:30-20:30 h



METRO

Paradas

- “Aeropuerto T4”: planta -1 de la Terminal 4.
- “Aeropuerto T1-T2-T3”: planta 1 de la Terminal 2. El acceso al metro se encuentra en el pasillo de conexión con el aparcamiento P2, justo en medio del terminal.

€ Precio del billete + suplemento: 2 €

6:00-1:30 h
Duración aproximada del recorrido al centro: 56 minutos.

Para más información del Aeropuerto Madrid-Barajas llame al teléfono de atención al cliente 902 404 704 o en la página web www.aena.es

AUTOBÚS

Los autobuses de la EMT (líneas 200 y 204) que conectan con el Aeropuerto salen cada 10-13 minutos y llegan al intercambiador de la Avenida de América.

Paradas

- Línea 204 : llegadas T4.
- Línea 200: llegadas T1 (frente a la sala 2 de recogida de equipajes) y T2 (frente a la sala 5 de recogida de equipajes).

€ Precio del billete: 1€

5:36-23:30 h
Duración aproximada de este trayecto:
30 minutos.

TAXI

En el Aeropuerto encontrará una amplia flota de taxis, en los que tardará aproximadamente 30 minutos en llegar al centro. Los taxis de Madrid son blancos con una banda roja en diagonal en la puerta delantera y el escudo de la ciudad. Una luz verde en la parte superior indica que el taxi está libre.

Paradas

- T1, T2, T3 y T4, planta baja llegadas.

⌚ 24 h

INFORMACIÓN PRÁCTICA

Emergencias	112
Consigna T1, planta 0; T2, planta 1	913 936 805
Consigna T4, planta 0	917 466 065

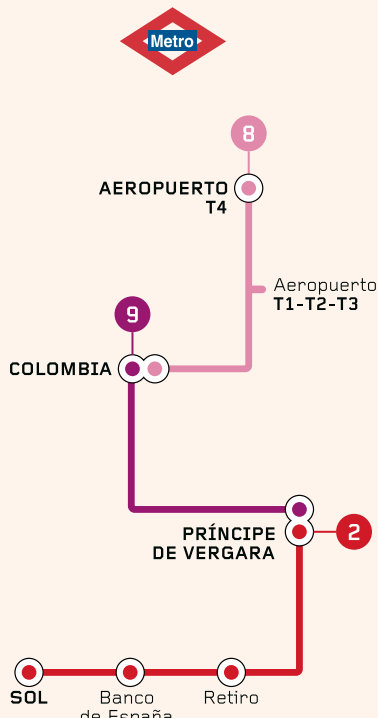
1 PARQUE DE EL RETIRO (120')

Creado en el siglo XVII, durante el reinado de Felipe IV, es el parque de carácter histórico-artístico más importante de la ciudad y uno de los parques urbanos más bellos del mundo. El parque formaba parte de un complejo integrado por un palacio de gran extensión, y un jardín en el que había numerosas construcciones de diverso carácter: ermitas, grutas, paseos cubiertos, estanques, juegos de pelota, etc.

- ① INVIERNO (de octubre a marzo): de 07:00 a 22:00 h (la apertura de puertas comienza a las 06:00, estando todas las puertas abiertas a las 07:00 y el cierre comienza a las 21:30, estando todas cerradas a las 22:00 h).
- ② VERANO (de abril a septiembre): de 07:00 a 24:00 h (el cierre comienza a las 23:30, estando todas cerradas a las 24:00 h).

2 PASEO DEL ARTE (120')

El Paseo del Arte es un itinerario único en el mundo que discurre entre pintura, arquitectura y naturaleza, en una de las zonas emblemáticas de Madrid: el Paseo del Prado. Es un agradable paseo en el que se suceden, junto al Jardín Botánico, tres de los más importantes museos del mundo: Museo del Prado, Museo Thyssen-Bornemisza y Museo Nacional Central de Arte Reina Sofía.



3. MADRID VISIÓN

Ruta 1: Madrid Histórico (90')

Puede disfrutar de una ruta panorámica de Madrid en autobús, con paradas en los museos y monumentos más representativos. La duración media del recorrido es de 90 minutos. Se puede subir y bajar en cualquier parada a lo largo del recorrido. Disponen de comentarios grabados en diferentes idiomas.

- ✉ Parada 7: Calle Mayor, 1
🏠 www.madridvision.es
+info: 91 765 10 16 / 91 779 18 88

4 PASEO POR EL “MADRID DE LOS AUSTRIAS” (120’)

La Plaza Mayor y sus alrededores es el centro de la vida ciudadana del Madrid de los Austrias, desde que Felipe II la convirtiera en la sede de la Corte en 1561. Pida más información en el Centro de Turismo de Madrid (Plaza Mayor, 27).



5 DE COMPRAS POR LA PUERTA DEL SOL Y ALREDEDORES (120')

La zona Centro es el corazón histórico-artístico de Madrid. Aquí puede ser testigo de la historia de la Ciudad mientras realiza sus compras por las calles Mayor, Arenal, Preciados, Carmen o Gran Vía, donde se encuentra una amplia oferta de tiendas de moda (ropa, calzado y complementos) y algunos de los grandes almacenes más emblemáticos. En el barrio de Sol la mayoría de los comercios están abiertos los 365 días del año.

6 DE TAPAS (120')

La zona centro de Madrid es el lugar por excelencia para ir de tapas, ya que estamos en el corazón de la ciudad. Los alrededores de La Puerta del Sol y la Plaza Mayor, el llamado Madrid de los Austrias, son zonas en las que puede estar tapeando y disfrutar de un entorno que le llenará de buenas sensaciones.

7 VISITA GUIADA "DESCUBRE MADRID" (120')

A lo largo de todo el año el Patronato de Turismo de Madrid ofrece, a través de su programa Descubre Madrid, una gran variedad de atractivas visitas guiadas para conocer la ciudad en diferentes idiomas (español, inglés, francés, alemán, italiano, portugués y japonés). Hay recorridos a las 10:00, 12:00, 16:00 y 18:00 horas. Le proponemos realizar la visita "Madrid imprescindible" en español, a las 12:00 horas, o en inglés, a las 12:00 y a las 16:00 horas (consultar horarios de verano).

- ✉ Plaza Mayor, 27 (Centro de Turismo de Madrid)
🕒 Lun-dom 09:30-20:30 h
🏠 www.esmadrid.com/descubremadrid
+info: 91 588 29 06



Recuerda calcular el tiempo de traslados y embarque

TIEMPOS APROXIMADOS POR ACTIVIDAD

Tiempo de Desplazamiento Aproximado Ida + Vuelta	Tiempo de Actividad Aproximado	Tiempo Total Aproximado
T4 - Retiro: 94 m T1, T2, T3 - Retiro: 74 m	1 PARQUE DE EL RETIRO 120 m	Desde T4: 3 h 34 m Desde T1-T2-T3: 3 h 14 m
T4 - B. España: 102 m T1, T2, T3 - B. España: 82 m	2 PASEO DEL ARTE 120 m	Desde T4: 3 h 42 m Desde T1-T2-T3: 3 h 22 m
T4 -Sol: 112 m T1,T2,T3 - Sol: 92 m	3 MADRID VISION 90 m	Desde T4: 3 h 22 m Desde T1-T2-T3: 3 h 02 m
T4 -Sol: 112 m T1,T2,T3 - Sol: 92 m	4 MADRID DE LOS AUSTRIAS 120 m	Desde T4: 3 h 52 m Desde T1-T2-T3: 3 h 32 m
T4 -Sol: 112 m T1,T2,T3 - Sol: 92 m	5 IR DE COMPRAS 120 m	Desde T4: 3 h 52 m Desde T1-T2-T3: 3 h 32 m
T4 -Sol: 112 m T1,T2,T3 - Sol: 92 m	6 IR DE TAPAS 120 m	Desde T4: 3 h 52 m Desde T1-T2-T3: 3 h 32 m
T4 -Sol: 112 m T1,T2,T3 - Sol: 92 m	7 DESCUBRE MADRID 120 m	Desde T4: 3 h 52 m Desde T1-T2-T3: 3 h 32 m

Los tiempos de desplazamiento en el metro y de la actividad propuesta que aparecen en este folleto son aproximados. El Patronato de Turismo de Madrid no se responsabilizará de los contratiempos que en el transcurso de su visita puedan provocar la pérdida de su vuelo.